

Rund 1.700 Hektar Wald, 240 Kilometer Wanderwege und die grüne Hügellandschaft des Bergischen Landes machen Velbert zu einem attraktiven Wandergebiet. Mit abwechslungsreichen Themenwanderungen lädt Sie die Velbert Marketing GmbH ein, Velbert und Umgebung zu erkunden.

Schritt für Schritt – durch das Felderbachtal: 5,3 km lange Rundwanderung von Velbert-Nierenhof hinauf zum Hölterberg und durchs Felderbachtal zurück.

Rundwanderung

Mittel, es sind 2 Wanderstöcke zu empfehlen

Länge 5,3 km, 1¼ Std.

Markierung **A2**

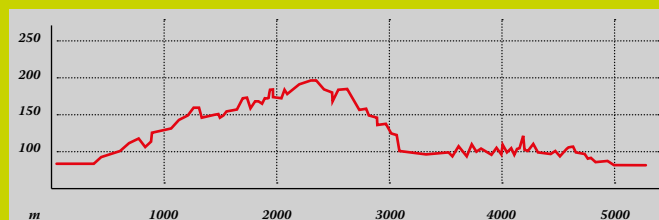
Start / Ziel Velbert-Nierenhof (Busbahnhof)

ÖPNV Bus-Linie OV8 von Velbert Postamt

Parken Parkplatz am S-Bhf.

Straße *Befestigte Wege* *Naturnahe Wege*

Stadt *offener Feldflur* *Laubwald*



Velbert Marketing GmbH

Tourist-Information / Ticket Shop

Oststraße 20 (Forum Niederberg)

42551 Velbert

Telefon 0 20 51 / 60 55 - 0

info@velbertmarketing.de

Öffnungszeiten:

Mo. - Fr. 10.00 - 14.00 Uhr und 14.30 - 18.00 Uhr

Sa. 10.00 - 14.00 Uhr

www.velbertmarketing.de




Linktipps Wandern

www.velbertmarketing.de

www.neanderland.de

Wandern in Velbert:

Die vorliegende Wanderung ist dem Buch „Wandern in Velbert – Band 2“ entnommen. Dieses ist im SCALA-Verlag erschienen und erhältlich im örtlichen Buchhandel, der Velbert Marketing GmbH, direkt im SCALA-Shop (Werder Str. 45, 42551 Velbert) oder online: www.DerScalaShop.de




Erleben Sie...

eine Wanderung durch Berg und Tal

Rundwanderung

durch das Felderbachtal

Ihr Startpunkt am Busbahnhof in Velbert-Nierenhof führt Sie mit dem Wegezeichen  auf die Wanderroute.

Vom Busbahnhof aus wandern Sie ca. 250 Meter nach links an der Bonsfelder Str. entlang, überqueren die Wodanstr. und biegen gegenüber einer Tankstelle links in den Gutsweg ein. Links entlang, immer den Zeichen A2 folgend, machen Sie sich auf den Weg hinauf zum Hölterberg. Erleben Sie die herrliche Weitsicht und die idyllischen Waldwege. Bleiben Sie stehen und genießen Sie den herrlichen Rundblick:

Im Süden sehen Sie den Hordtberg mit den WDR Sendern, im Norden vor Ihnen liegen das Wodantal und die Ruhrhöhen von Hattingen.

Danach geht es rechts steil hinunter ins Felderbachtal. Dort angekommen wandern Sie nach rechts am Felderbach entlang zum Ausgangspunkt „Nierenhof Busbahnhof“.

Von hier besteht die Möglichkeit, mit der Bus-Linie OV8 zurück nach Velbert-Mitte zu kommen.

Freuen Sie sich auf:

- Herrliche Weitsicht
- Idyllische Waldwege
- Spektakuläre Aussichtspunkte

